



APLINKOS APSAUGOS AGENTŪRA

APLINKOS TYRIMŲ DEPARTAMENTAS
HIDROLOGINIŲ TYRIMŲ SKYRIUS

ŽEMYNINĖS JŪROS PAKRANTĖS KRANTŲ BŪKLĖS IR DINAMIKOS STEBĖSENOS REZULTATAI 2025 – 2026 m.

Sudarė

Vyr. specialistas D. Bagočius
Vyr. specialistas A. Marcinkevičius

KLAIPĖDA

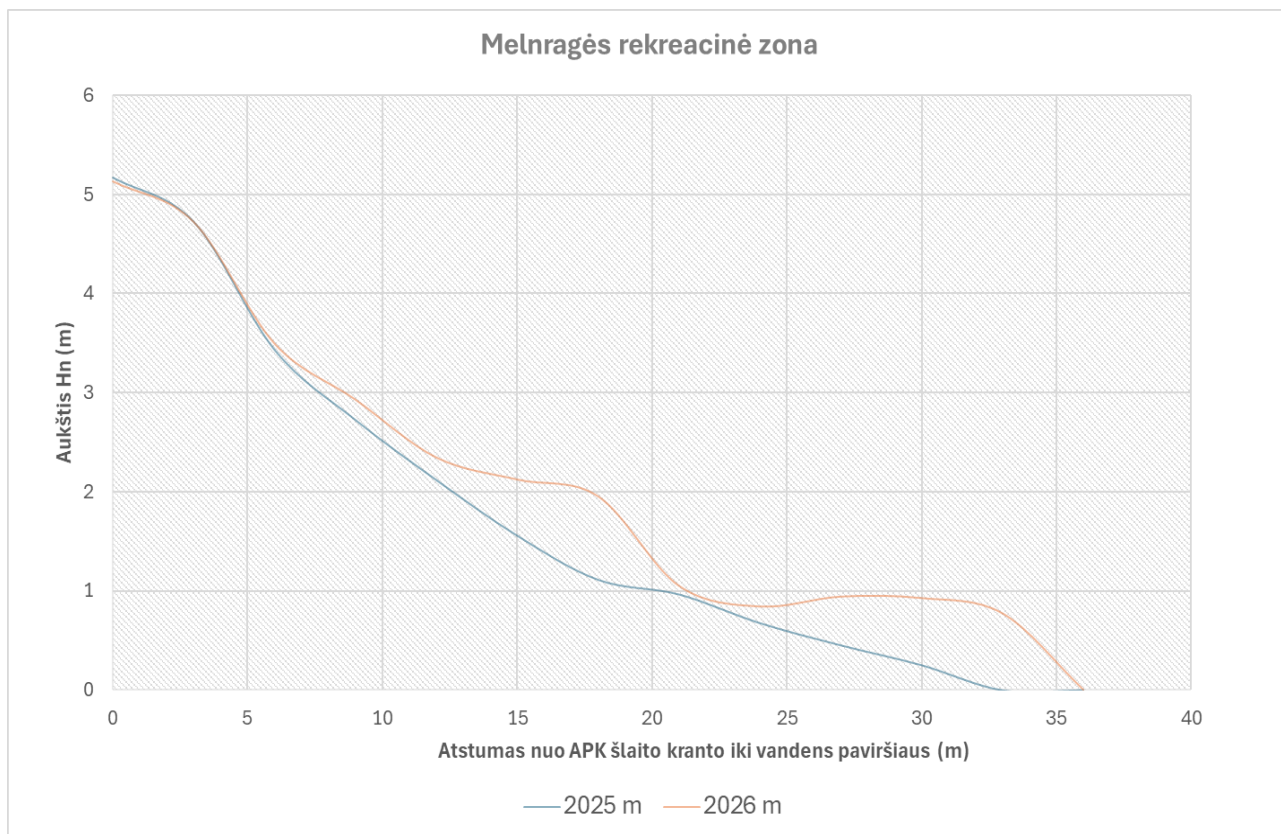
2026

TURINYS

KRANTŲ POKYČIŲ VERTINIMO KRITERIJAI	2
MELNRAGĖS REKREACINĖ ZONA	5
GIRULIŲ REKREACINĖ ZONA	6
PAJŪRIO REGIONINIS PARKAS 1 (KUKULIŠKIAI)	7
PAJŪRIO REGIONINIS PARKAS 2 (KARKLĖ)	8
PAJŪRIO REGIONINIS PARKAS 3 (PLAZĖS GAMTINIS REZERVATAS)	9
PALANGOS REKREACINĖ ZONA 1 (NEMIRSETA)	10
PALANGOS REKREACINĖ ZONA 2 (PĖSČIŪJŲ TILTAS)	11
PALANGOS REKREACINĖ ZONA 3 (150 m. ŠIAURIAU PĖSČIŪJŲ TILTO)	12
PALANGOS REKREACINĖ ZONA 4 (KUNIGIŠKIAI)	13
ŠVENTOSIOS REKREACINĖ ZONA 1 (MONCIŠKĖ)	14
ŠVENTOSIOS REKREACINĖ ZONA 2 (ŠVENTOSIOS UPĖ)	15
BŪTINGĖS GEOMORFOLOGINIS DRAUSTINIS	16
APIBENDRINIMAS	17

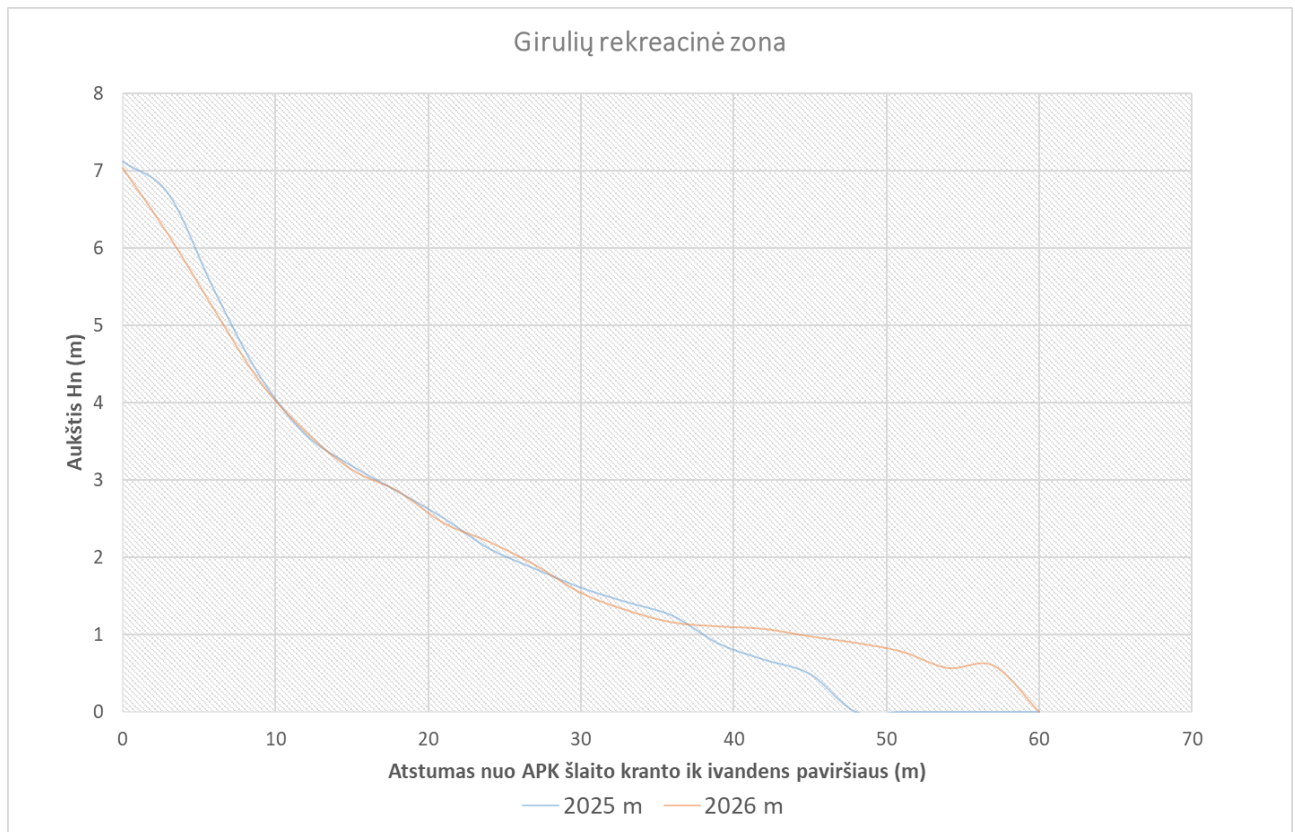
**2025 – 2026 m. JŪROS KRANTŲ POKYČIŲ STEBĖSENOS,
MELNRAGĖS – BŪTINGĖS PAKRANTĖS RUOŽUOSE,
REZULTATAI**

Nr. 1	MELNRAGĖS REKREACINĖ ZONA
Vietovė	N55° 44' 10.48", E21° 05' 09.22"
Kontrolinio taško Nr.	101
Nėra neigiamo pokyčio	+0,34 m



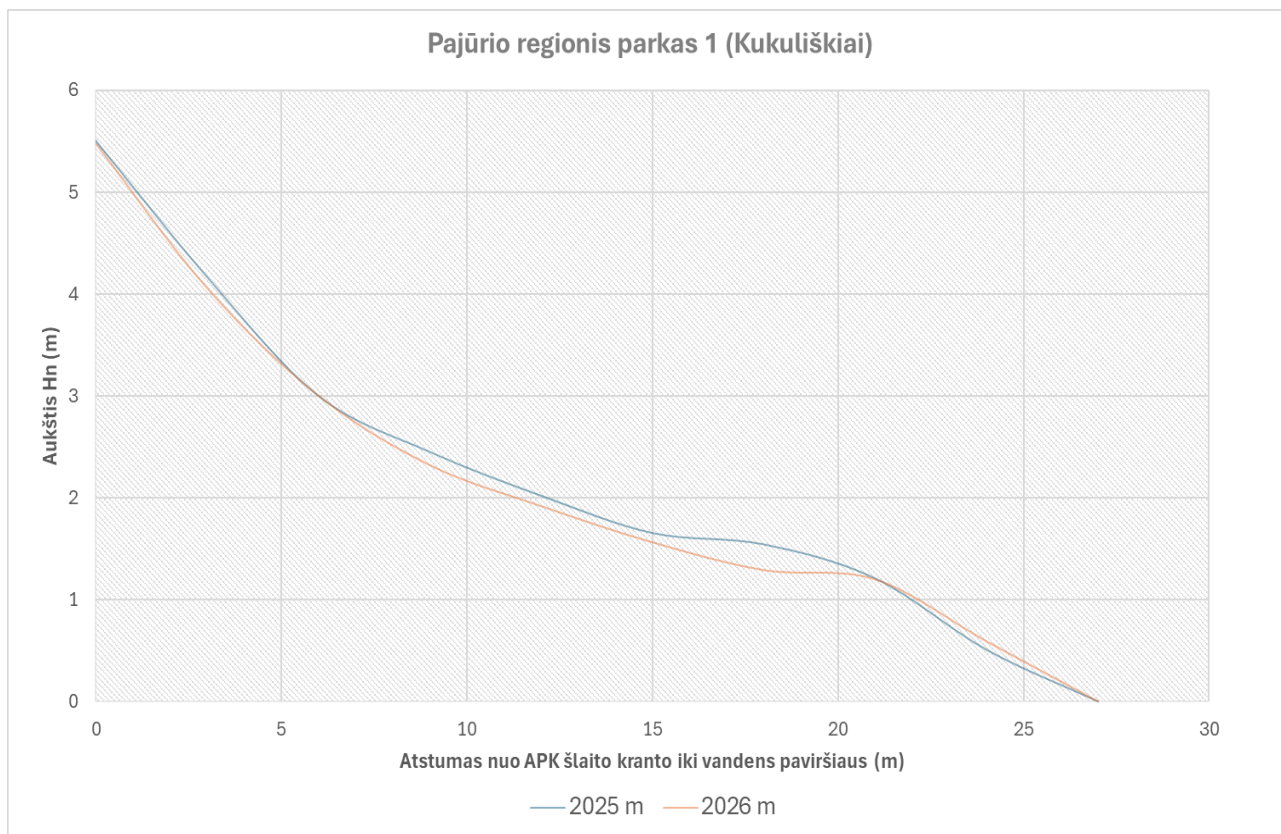
Statistinė reikšmė	2025	2026	Skirtumas, m
25% Q1	0,51	0,93	0,42
Mediana	1,34	2,04	0,70
75% Q3	3,26	3,36	0,10
Maksimali	5,17	5,14	-0,03
Vidurkis	1,93	2,27	0,34

Nr. 2	GIRULIŲ REKREACINĖ ZONA
Vietovė	N55° 45' 55.22", E21° 04' 46.08"
Kontrolinio taško Nr.	86
Nėra neigiamo pokyčio	+0,14 m



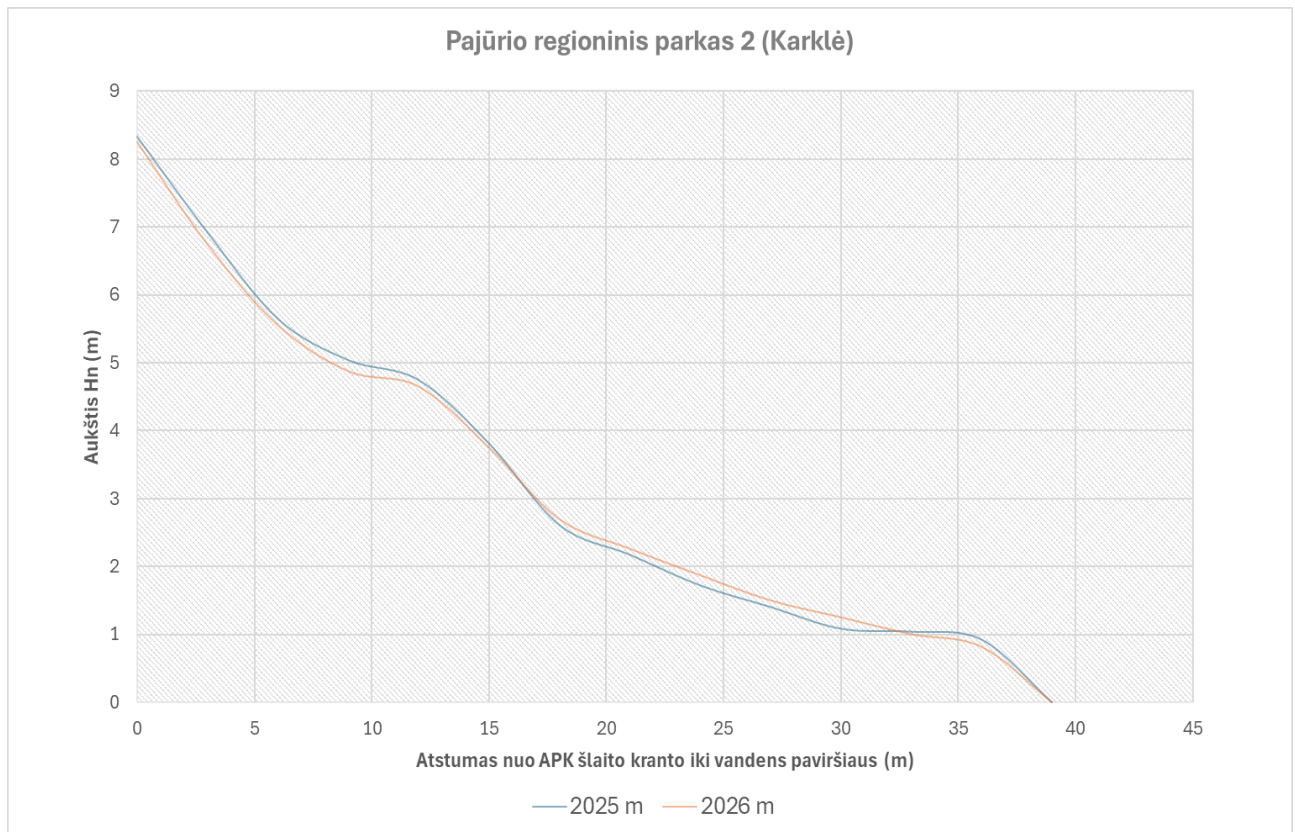
Statistinė reikšmė	2025	2026	Skirtumas, m
25% Q1	0,54	1,00	0,46
Mediana	1,73	1,72	-0,01
75% Q3	3,48	3,50	0,02
Maksimali	7,12	7,04	-0,08
Vidurkis	2,30	2,44	0,14

Nr. 3	PAJŪRIO REGIONINIS PARKAS 1 (KUKULIŠKIAI)
Vietovė	N55° 47' 25.63", E21° 04' 08.76"
Kontrolinio taško Nr.	75
Mažas pokytis	-0,07 m



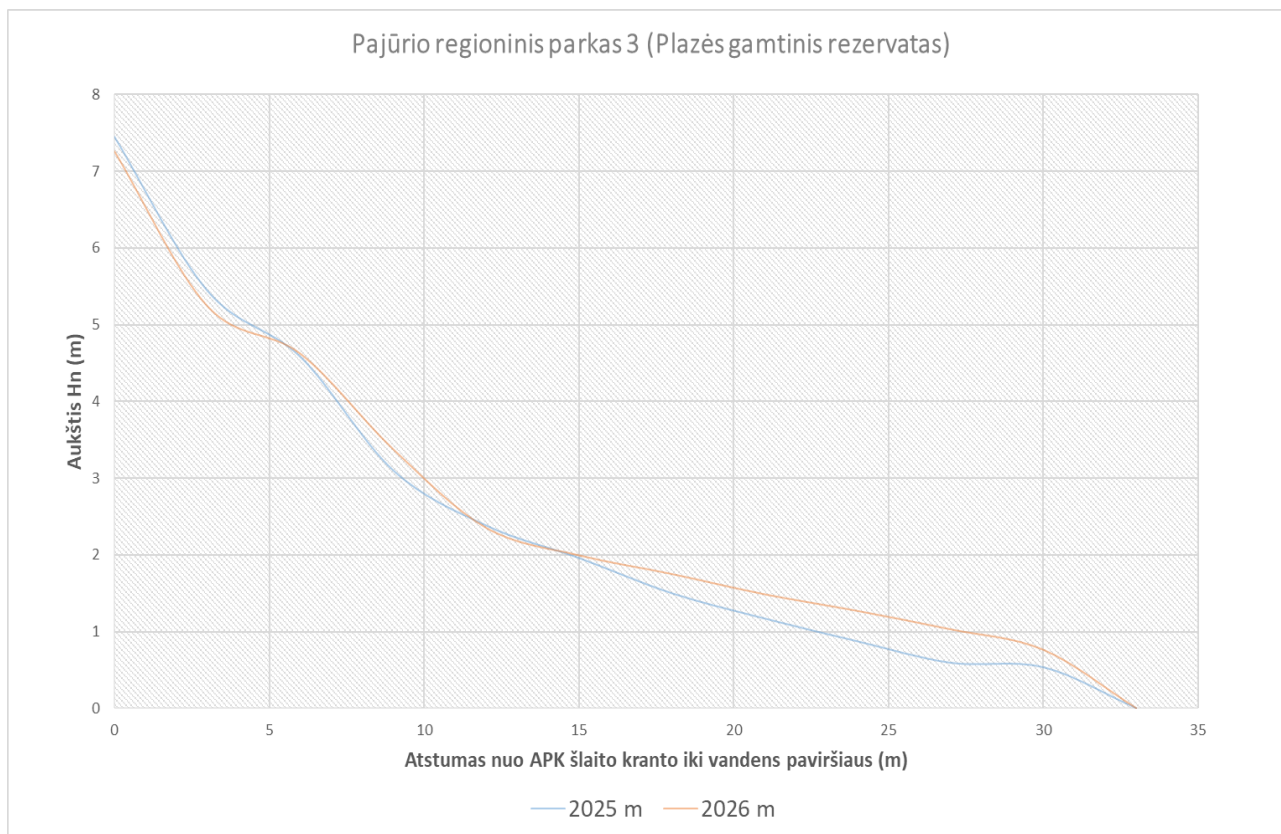
Statistinė reikšmė	2025	2026	Skirtumas, m
25% Q1	1,03	1,05	0,02
Mediana	1,84	1,74	-0,10
75% Q3	3,29	3,27	-0,02
Maksimali	5,51	5,48	-0,03
Vidurkis	2,21	2,14	-0,07

Nr. 4	PAJŪRIO REGIONINIS PARKAS 2 (KARKLĖ)
Vietovė	N55° 48' 55.79", E21° 03' 55.88"
Kontrolinio taško Nr.	67
Mažas pokytis	-0,02 m



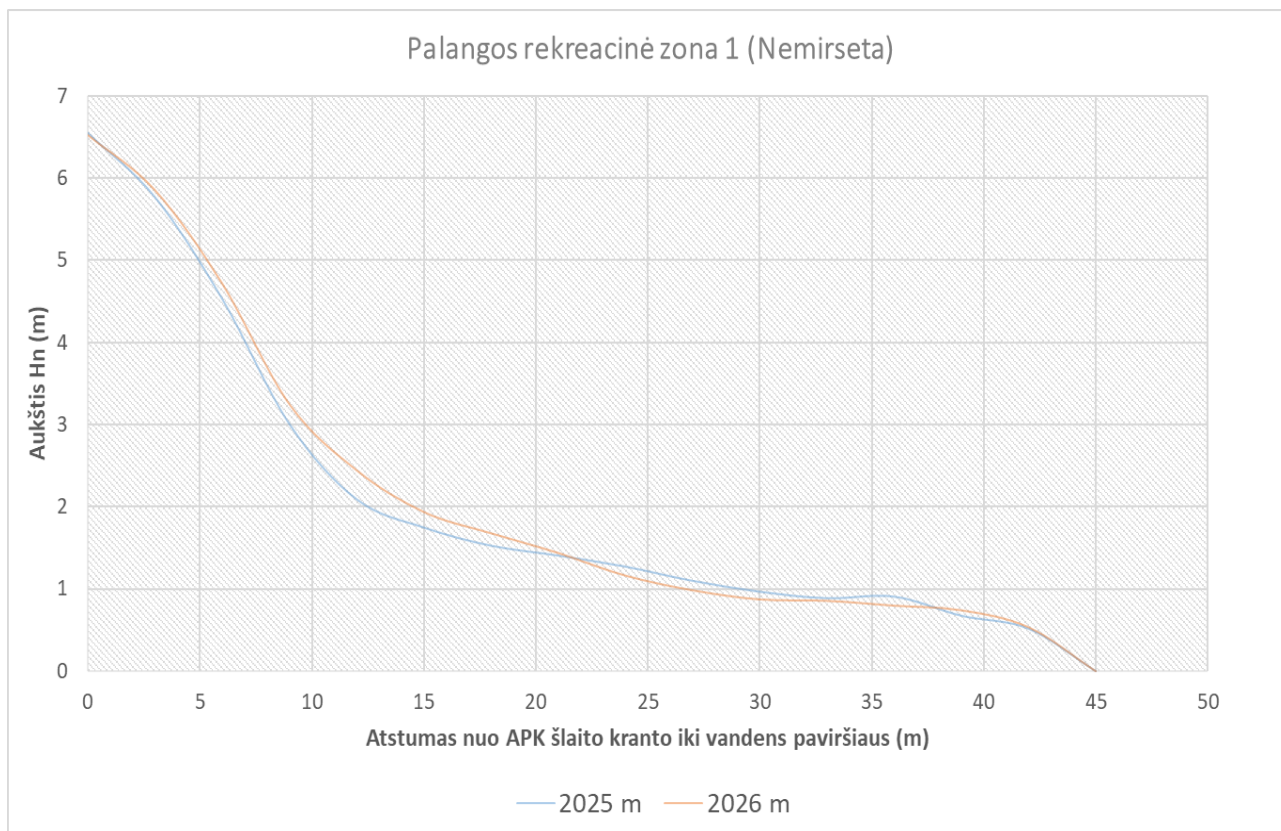
Statistinė reikšmė	2025	2026	Skirtumas, m
25% Q1	1,07	1,19	0,12
Mediana	2,39	2,48	0,09
75% Q3	5,20	5,05	-0,15
Maksimali	8,33	8,25	-0,08
Vidurkis	3,25	3,23	-0,02

Nr. 5	PAJŪRIO REGIONINIS PARKAS 3 (PLAZĒS GAMTINIS REZERVATAS)
Vietovė	N55° 50' 46.62", E21° 03' 35.74"
Kontrolinio taško Nr.	57
Nėra neigiamo pokyčio	+0,13 m



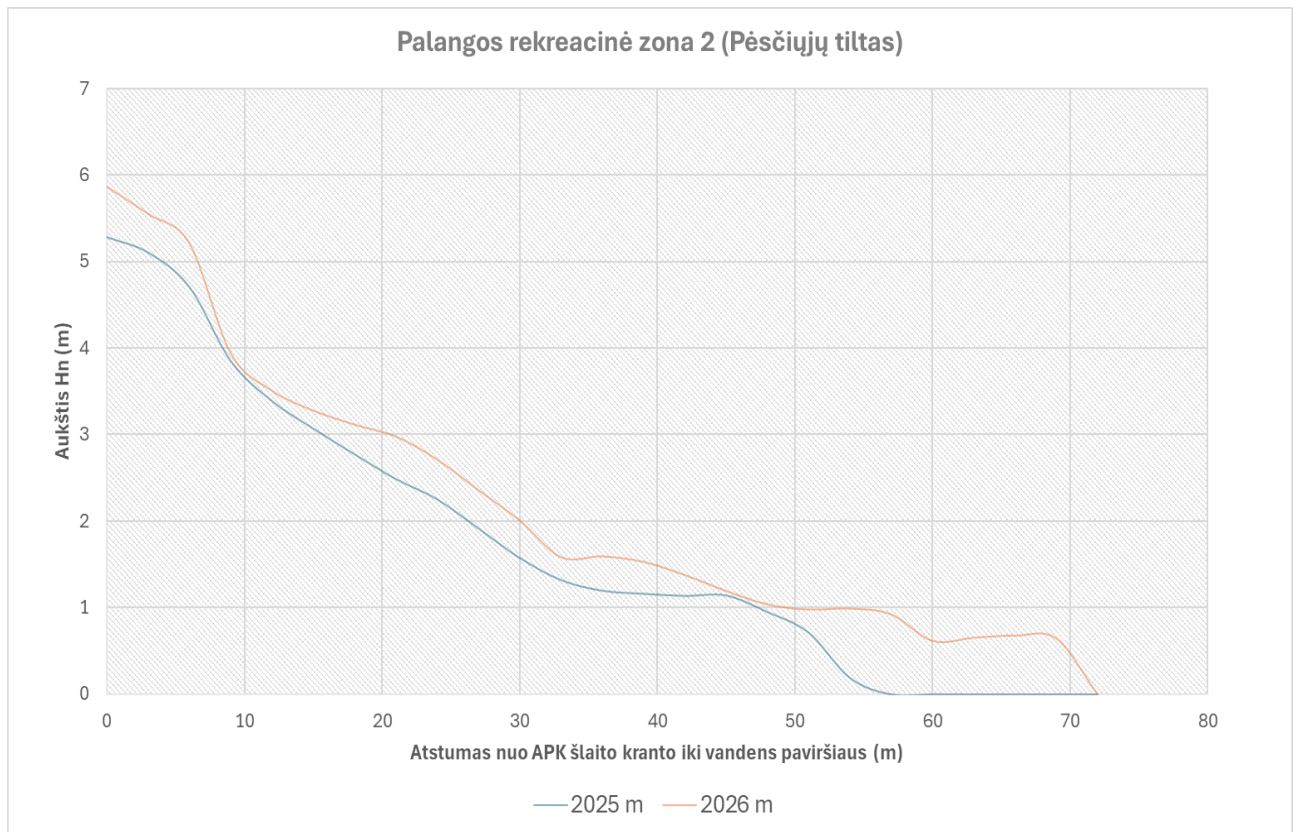
Statistinė reikšmė	2025	2026	Skirtumas, m
25% Q1	0,66	1,09	0,43
Mediana	1,73	1,87	0,14
75% Q3	4,21	4,31	0,10
Maksimali	7,45	7,26	-0,19
Vidurkis	2,47	2,60	0,13

Nr. 6	PALANGOS REKREACINĖ ZONA 1 (NEMIRSETA)
Vietovė	N55° 53' 19.10", E21° 03' 09.52"
Kontrolinio taško Nr.	49
Nėra neigiamo pokyčio	+0,05 m



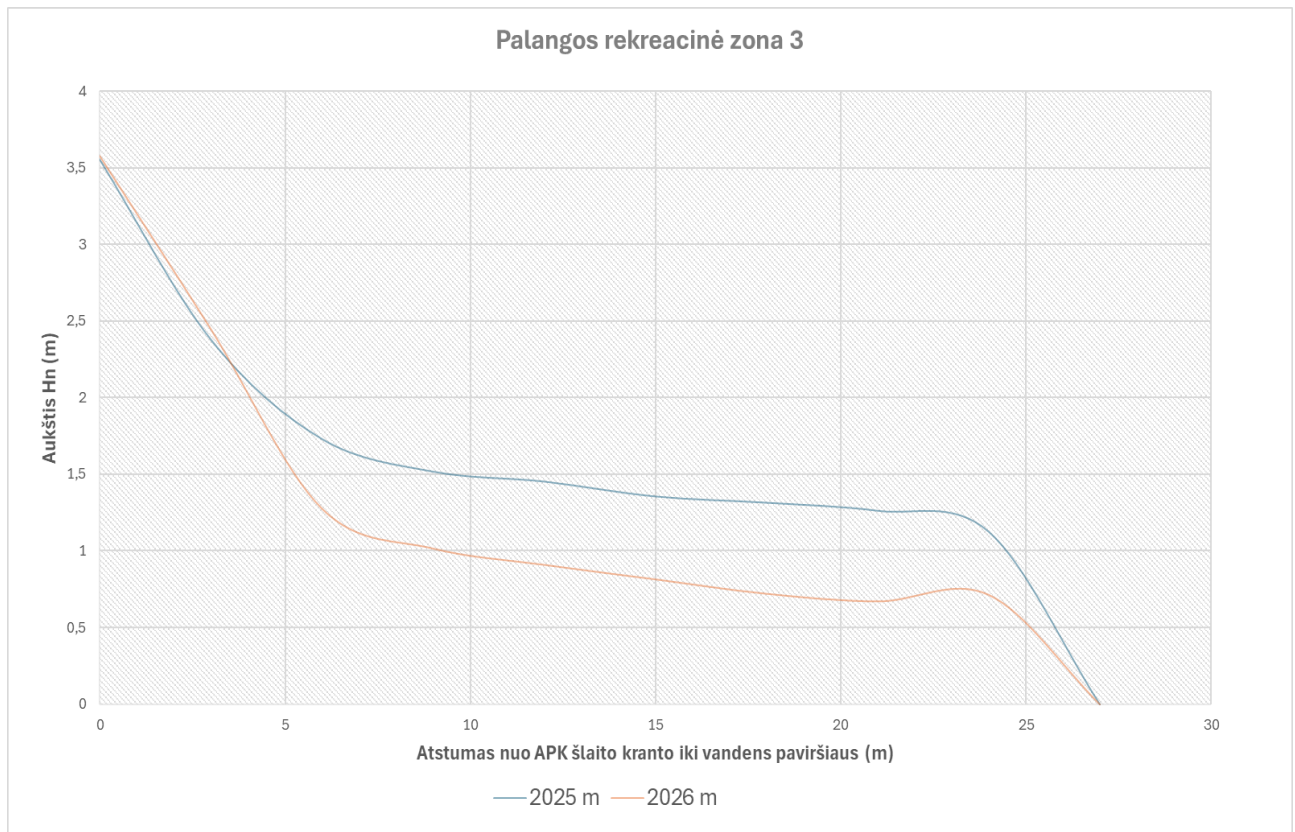
Statistinė reikšmė	2025	2026	Skirtumas, m
25% Q1	0,89	0,81	-0,08
Mediana	1,34	1,30	-0,04
75% Q3	2,78	3,05	0,27
Maksimali	6,55	6,53	-0,02
Vidurkis	2,06	2,11	0,05

Nr. 7	PALANGOS REKREACINĖ ZONA 2 (PĖSČIŪJŲ TILTAS)
Vietovė	N55° 55' 11.20", E21° 03' 01.01"
Kontrolinio taško Nr.	41
Nėra neigiamo pokyčio	+0,42 m



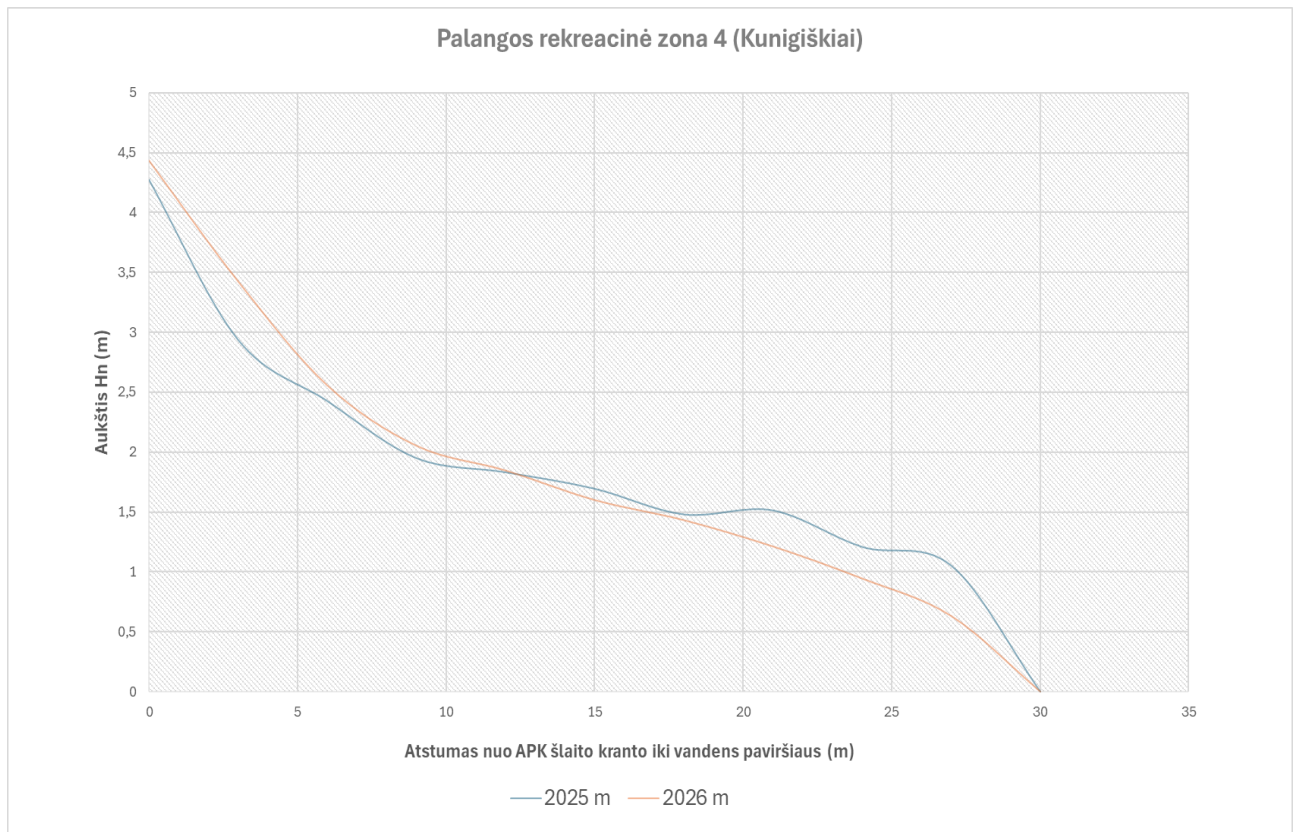
Statistinė reikšmė	2025	2026	Skirtumas, m
25% Q1	0,32	0,98	0,66
Mediana	1,26	1,59	0,33
75% Q3	3,00	3,24	0,24
Maksimali	5,28	5,86	0,58
Vidurkis	1,84	2,26	0,42

Nr. 8	PALANGOS REKREACINĖ ZONA 3 (150 m. ŠIAURIAU PĖSČIŪJŲ TILTO)
Vietovė	N55° 55' 15.75", E21° 03' 03.32"
Kontrolinio taško Nr.	40c
Didelis pokytis	-0,62 m



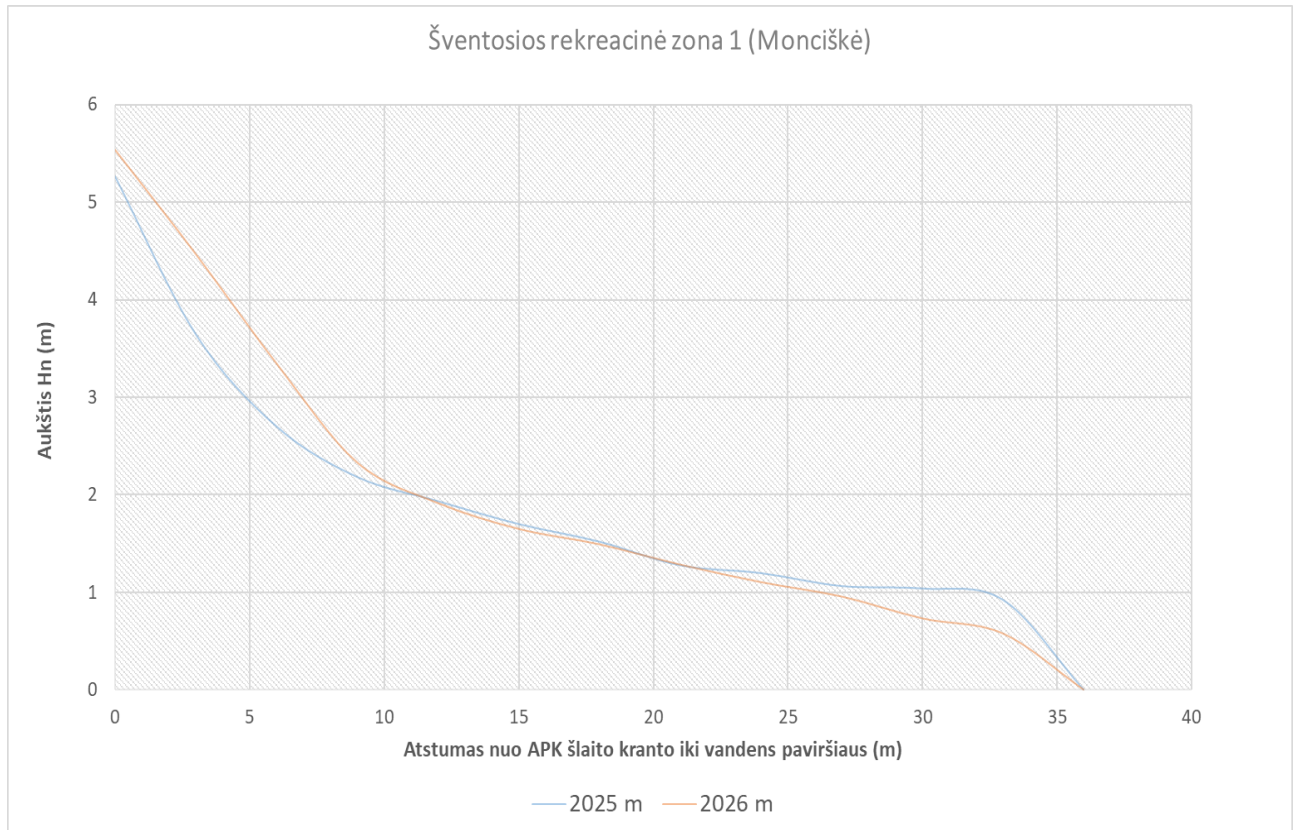
Statistinė reikšmė	2025	2026	Skirtumas, m
25% Q1	1,13	0,70	-0,43
Mediana	1,41	0,86	-0,55
75% Q3	1,90	1,57	-0,33
Maksimali	3,56	3,58	0,02
Vidurkis	1,84	1,22	-0,62

Nr. 9	PALANGOS REKREACINĖ ZONA 4 (KUNIGIŠKIAI)
Vietovė	N55° 57' 36.29", E21° 04' 06.34"
Kontrolinio taško Nr.	31
Mažas pokytis	-0,01 m



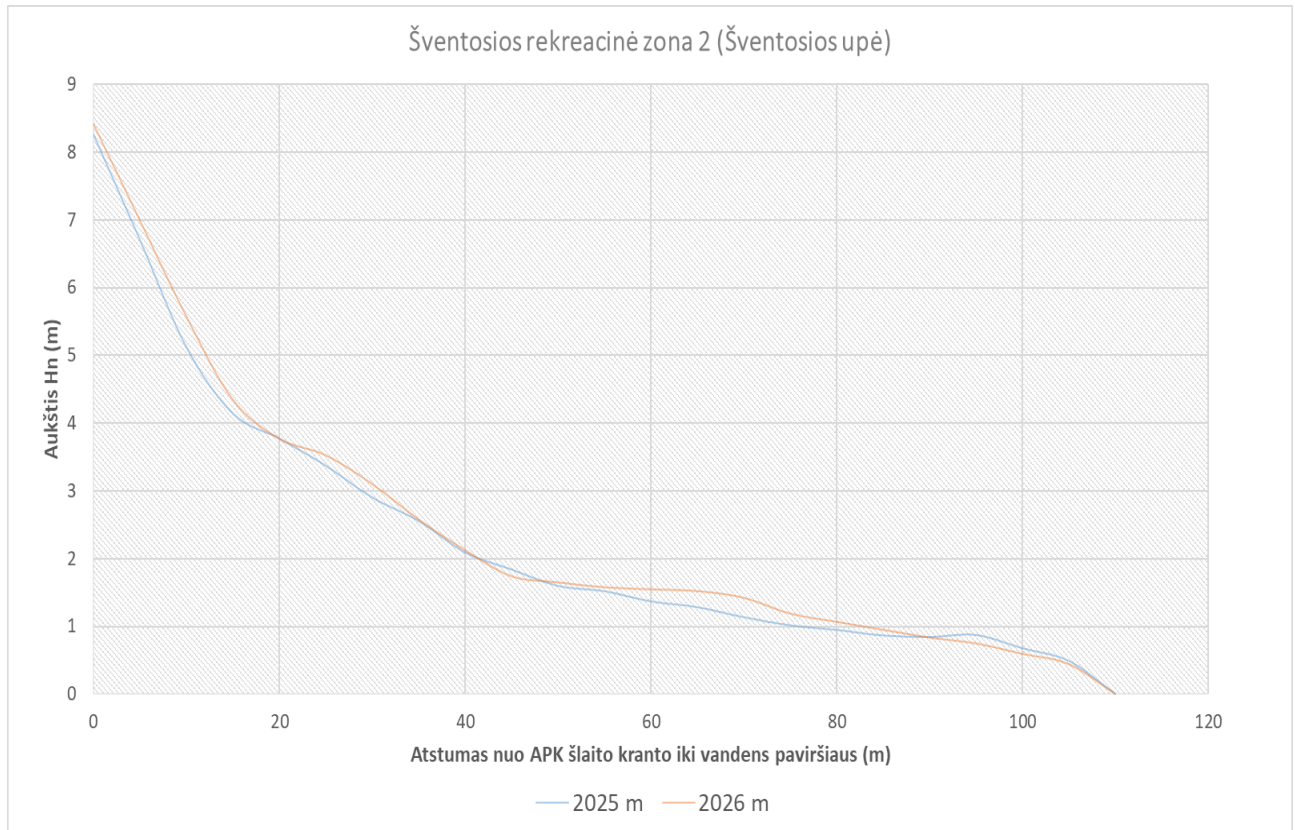
Statistinė reikšmė	2025	2026	Skirtumas, m
25% Q1	1,21	0,95	-0,26
Mediana	1,69	1,60	-0,09
75% Q3	2,43	2,56	0,13
Maksimali	4,27	4,44	0,17
Vidurkis	1,84	1,83	-0,01

Nr. 10	ŠVENTOSIOS REKREACINĖ ZONA 1 (MONCIŠKĖ)
Vietovė	N55° 59' 32.48", E21° 04' 21.50"
Kontrolinio taško Nr.	25
Nėra neigiamo pokyčio	+0,07 m



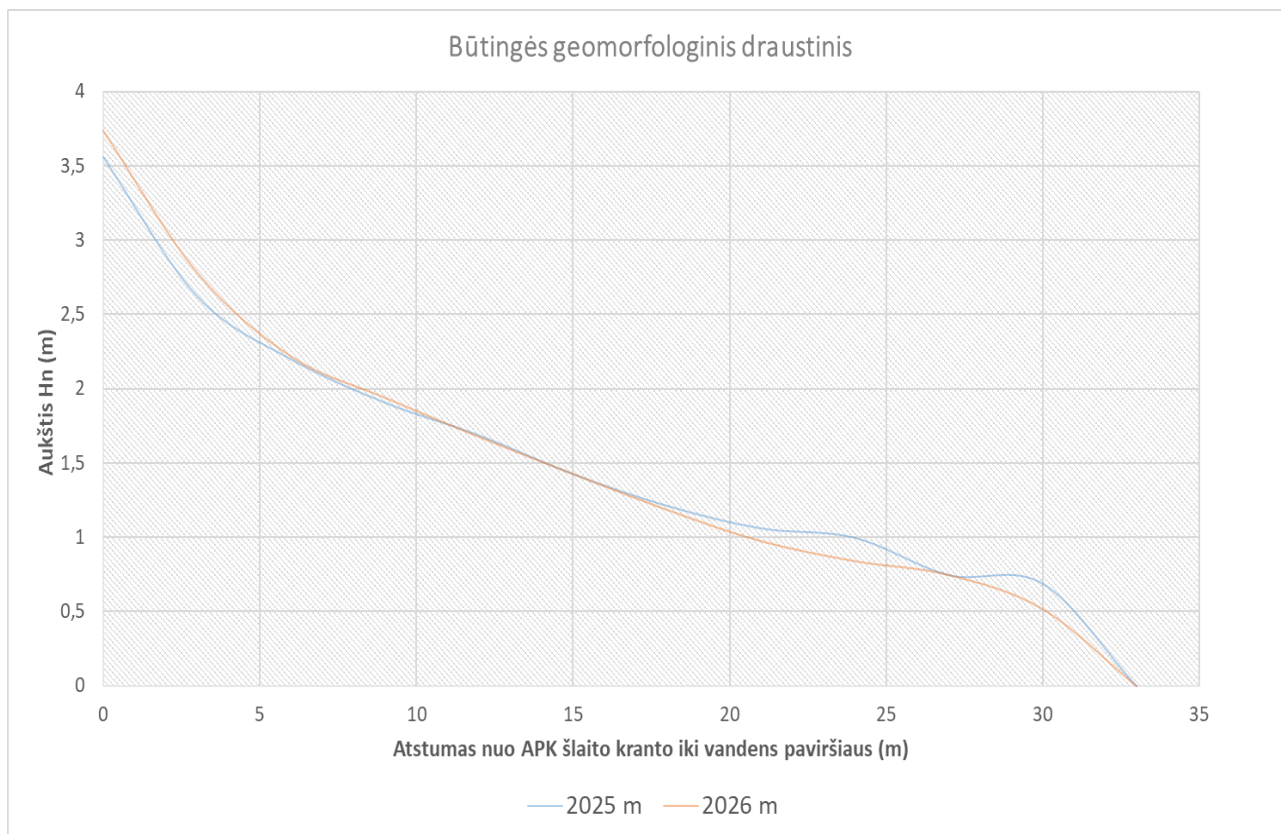
Statistinė reikšmė	2025	2026	Skirtumas, m
25% Q1	1,05	0,84	-0,21
Mediana	1,52	1,49	-0,03
75% Q3	2,44	2,84	0,40
Maksimali	5,27	5,54	0,27
Vidurkis	1,88	1,95	0,07

Nr. 11	ŠVENTOSIOS REKREACINĖ ZONA 2 (ŠVENTOSIOS UPĖ)
Vietovė	N56° 01' 43.61", E21° 04' 15.50"
Kontrolinio taško Nr.	14
Nėra neigiamo pokyčio	+0,10 m



Statistinė reikšmė	2025	2026	Skirtumas, m
25% Q1	0,70	0,95	0,25
Mediana	1,52	1,57	0,05
75% Q3	3,37	3,52	0,15
Maksimali	8,26	8,41	0,15
Vidurkis	2,32	2,42	0,10

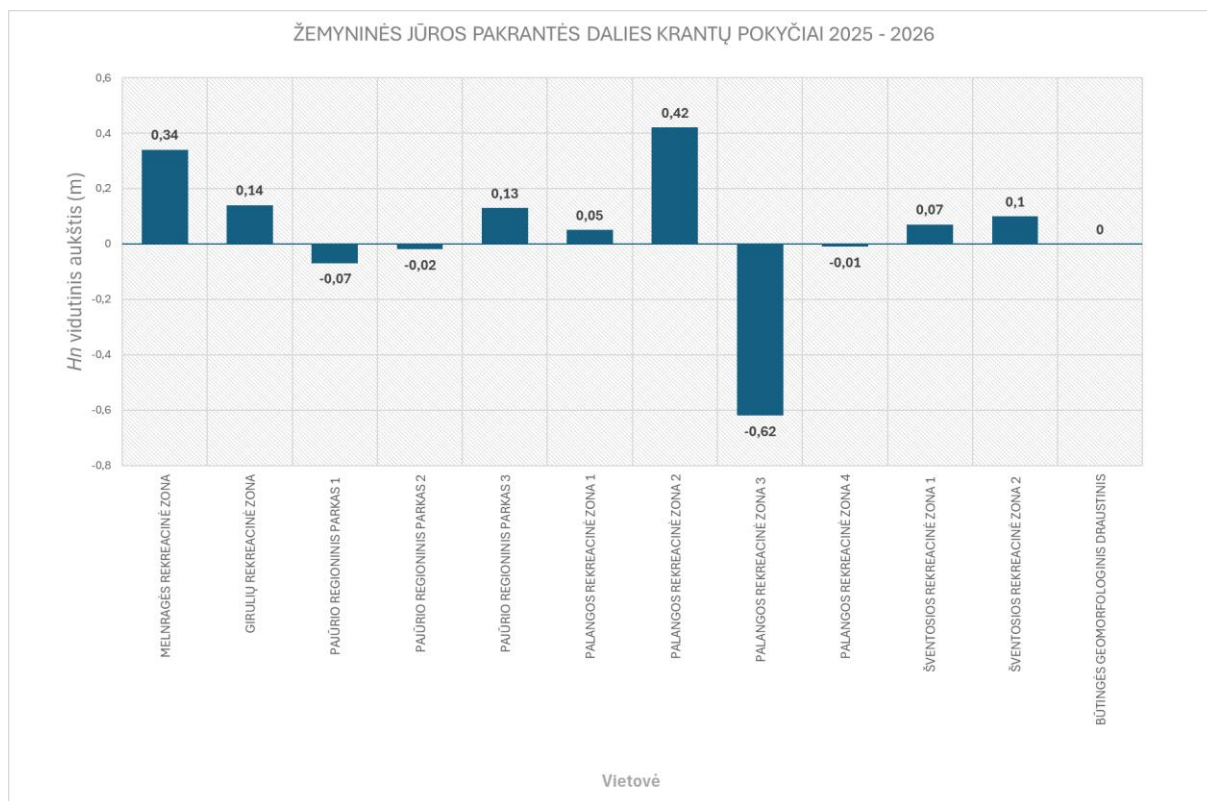
Nr. 12	BŪTINGĖS GEOMORFOLOGINIS DRAUSTINIS
Vietovė	N56° 03' 37.27", E21° 04' 04.74"
Kontrolinio taško Nr.	4
Nėra neigiamo pokyčio	0,00 m



Statistinė reikšmė	2025	2026	Skirtumas, m
25% Q1	0,81	0,77	-0,04
Mediana	1,32	1,31	-0,01
75% Q3	2,12	2,15	0,03
Maksimali	3,56	3,74	0,18
Vidurkis	1,51	1,51	0,00

APIBENDRINIMAS

2025–2026 m. žemyninėje jūros pakrantės dalyje kai kuriuose ruožuose nustatyti neigiami reljefo aukščių pokyčiai (Hn , m). Šių pokyčių erdvinė išraiška ir intensyvumas pateikti aukščių pokyčių grafike.



Pajūrio regioniniame parke ir Palangos rekreacinėje zonoje nustatyti vidutiniai neigiami reljefo aukščių pokyčiai. Ties Kukuliškiais ir Karkle šie pokyčiai buvo santykinai nedideli, svyruojantys nuo -0,02 iki -0,07 m. Tuo tarpu Palangos rekreacinėje zonoje, 150 m atstumu į šiaurę nuo pėsčiųjų tilto, užfiksuoti reikšmingi neigiami aukščių pokyčiai, siekiantys iki -0,62 m. Kunigiškių ruože nustatyti minimalūs neigiami pokyčiai, siekiantys apie -0,01 m.